











Tappa

**04**

cronotabella

**CATANZARO - PRAIA A MARE**
**km 200**
**Martedì 10 maggio 2016**

Quota	Località	Note	Distanze			Orario di passaggio		
			par- ziali	per- corse	da per- correre	km / h		
						39	41	43
<b>PROVINCIA DI CATANZARO</b>								
<b>125</b>	<b>CATANZARO</b>	↑ km 0 - ss.280	<b>0.0</b>	<b>0.0</b>	<b>200.0</b>	<b>12.20</b>	<b>12.20</b>	<b>12.20</b>
78	Svinc. di Sarottino	↪ complanare	2.1	2.1	197.9	12.23	12.23	12.22
132	Svinc. di Settingiano	↩ sp.168/1	2.7	4.8	195.2	12.27	12.27	12.26
206	Svinc. di Marcellinara	↑ sp.168/1	5.0	9.8	190.2	12.35	12.34	12.33
92	Svinc. di Vena di Maida	↑ sp.170/2	8.3	18.1	181.9	12.46	12.45	12.44
57	Svinc. di Lamezia Est	↑ sp.170/1	5.0	23.1	176.9	12.53	12.52	12.50
39	Svinc. di Lamezia Sud	↩ sp.110-ss.18	3.9	27.0	173.0	12.59	12.57	12.56
12	Aeroporto di Lamezia Terme	↑ ss.18-sovrappasso rotatoria	5.0	32.0	168.0	13.06	13.04	13.02
	<b>16 Marinella</b>	↑ <b>ss.18</b>	<b>3.3</b>	<b>35.3</b>	<b>164.7</b>	<b>13.12</b>	<b>13.09</b>	<b>13.07</b>
5	Gizzeria Lido	↑ ss.18	1.3	36.6	163.4	13.14	13.11	13.09
3	Falerna Marina	↑ ss.18	8.5	45.1	154.9	13.26	13.23	13.20
3	Nocera Scalo	↑ ss.18	5.6	50.7	149.3	13.34	13.30	13.27
<b>PROVINCIA DI COSENZA</b>								
13	Campora San Giovanni	↑ ss.18	6.3	57.0	143.0	13.44	13.40	13.37
	28 Galleria	↑ ss.18	3.2	60.2	139.8	13.49	13.45	13.41
7	Amantea	↑ ss.18	4.6	64.8	135.2	13.56	13.51	13.47
7	Belmonte Marina	↑ ss.18	3.2	68.0	132.0	14.00	13.55	13.51
	7 Longobardi Marina	↑ ss.18	5.5	73.5	126.5	14.08	14.03	13.58
10	Staz. di Fiumefreddo Bruzio	↑ ss.18	3.2	76.7	123.3	14.13	14.07	14.03
12	Torremezzo di Falconara	↑ ss.18	2.3	79.0	121.0	14.16	14.11	14.06
	45 Svinc. di San Lucido	↑ ss.18	4.9	83.9	116.1	14.24	14.18	14.13
139	Svinc. di Paola	↑	7.3	91.2	108.8	14.35	14.29	14.23
34	Svinc. di Fuscaldo	↑ ss.18	5.9	97.1	102.9	14.44	14.37	14.31
	<b>18 Guardia Piemontese Marina</b>	↩ <b>Bv di Terme Luigiane - sp.34-ss.18</b>	<b>3.0</b>	<b>104.1</b>	<b>95.9</b>	<b>14.54</b>	<b>14.46</b>	<b>14.40</b>
15	Acquappesa Marina	↑ ss.18	4.2	108.3	91.7	15.00	14.52	14.45
	13 Cetraro Marina	↑ ss.18	1.8	110.1	89.9	15.02	14.54	14.47
28	Bv. per Bonifati	↪	9.4	119.5	80.5	15.17	15.08	15.01
	<b>409 Bonifati</b>	↩	<b>6.5</b>	<b>126.0</b>	<b>74.0</b>	<b>15.35</b>	<b>15.25</b>	<b>15.16</b>
36	Sanginetto Lido	↪ ss.18	6.9	132.9	67.1	15.45	15.35	15.25
66	Marina di Belvedere	↑ v.Fortunato - ss.18	3.7	136.6	63.4	15.51	15.40	15.30
19	Diamante	↪ ss.18-sp.15	8.5	145.1	54.9	16.03	15.51	15.41
	<b>378 San Pietro</b>	↑ <b>sp.12</b>	<b>5.3</b>	<b>150.4</b>	<b>49.6</b>	<b>16.18</b>	<b>16.05</b>	<b>15.54</b>
352	Maierà	↩ sp.11	3.9	154.3	45.7	16.23	16.10	15.59
26	Cirella	↪ sp.9	4.2	158.5	41.5	16.29	16.16	16.04
98	Santa Maria del Cedro	↩ sp.9-ss.18	4.9	163.4	36.6	16.36	16.23	16.11
	<b>7 Scalea</b>	↑ <b>ss.18-sp.1</b>	<b>12.0</b>	<b>175.4</b>	<b>24.6</b>	<b>16.53</b>	<b>16.39</b>	<b>16.26</b>
127	San Nicola Arcella	↑ sp.1	5.7	181.1	18.9	17.02	16.47	16.34
	9 via del Fortino	↪ v.Fortino-ss.18	8.6	189.7	10.3	17.13	16.58	16.45
70	Svinc. Praia a Mare	↩ sp.13	5.4	195.1	4.9	17.22	17.06	16.52
7	<b>PRAIA A MARE</b>	↑ <b>Lungomare</b>	<b>4.9</b>	<b>200.0</b>	<b>0.0</b>	<b>17.28</b>	<b>17.13</b>	<b>16.58</b>

**NOTE:**

**Traguardo Volante:**

 km 35.3 **Marinella**

 km 175.4 **Scalea - abb. 3", 2", 1"**

**Rifornimento/Feed zone: km 103 - 106 Guardia Piemontese Marina - Bv. di T.Luigiane-gall.-sp.34-ss.18**

**Gran Premio della Montagna:**

 km 126 - **Bonifati - m 409 (3ª cat.)**

 km 150.4 - **San Pietro - m 378 (3ª cat.)**

**Galleria/Tunnel:**

km 60.2 (Coreca m 978); km 70.5 (4 x m 50); km 84 (S.Lucido m 150); km 104.1; km 113 (Latesta m 150); km 116 (Telegrafo m 210); km 118 (Cittadella m 210); km 193 (Vinciolo m 754); km 195 (m 236)